

GUÍA PARA LA COMPRENSIÓN Y USO DE MAPA REGALÍAS



Abril de 2021

En el marco del proyecto “Mapa Inversiones, Perú País Minero & Mapa Regalías”, apoyado por la Fundación Gordon & Betty Moore, la Corporación Transparencia por Colombia ha identificado la necesidad de elaborar la presente cartilla, con la intención de informar a la ciudadanía acerca de la existencia de Mapa Regalías y promover su utilización. Esta cartilla está financiada por la Fundación Gordon & Betty Moore.

Somos el Capítulo Nacional de Transparencia Internacional - TI-, la Organización No Gubernamental líder en el mundo en la lucha contra la corrupción que trabaja en más de 100 países.

© Corporación Transparencia por Colombia



Carrera 45A # 93-61, Barrio La Castellana
PBX: 610 0822
transparencia@transparenciacolombia.org.co
www.transparenciacolombia.org.co
Bogotá, Colombia

DIRECCIÓN EJECUTIVA

Gerardo Andrés Hernández Montes

EQUIPO DE INVESTIGACIÓN

Claire Launay Gama

Directora programática Iniciativas Sociedad Civil

Daniel Jaramillo Zornosa

Coordinador de Proyecto Iniciativa Industrias Extractivas

Julián Arévalo Pedraza

Profesional de Proyecto Iniciativa Industrias Extractivas

Alexander Prieto del Castillo

Profesional de Proyecto Iniciativa Industrias Extractivas

Introducción

¿Qué es?

Mapa Regalías es una herramienta informática que, a partir de un sistema de georreferenciación, presenta información sobre las diferentes etapas que componen el ciclo fiscalización, liquidación, recaudo, transferencia, distribución y giro de las regalías en el país (González, 2017).

¿Cómo surgió?

En el contexto de la modificación de los artículos 360 y 361 de la Constitución Política, a través del Acto Legislativo 005 de 2011¹, que da origen a la Ley 1530 de 2012, a través de la cual se crea el Sistema General de Regalías (SGR), aparece Mapa Regalías.

Esta es una plataforma que viene funcionando desde el año 2014 y se encuentra a cargo del Departamento Nacional de Planeación (DNP). Su desarrollo contó con el apoyo del Banco Interamericano de Desarrollo (BID).

¿Qué se encuentra?

Mapa Regalías presenta información sobre cuatro grandes puntos que se explicarán en detalle más adelante. Estos son:

1. Proyectos.
2. Recursos.
3. Producción.
4. Fiscalización

¹ A finales de 2019 el Congreso de la República promulgó el Acto Legislativo 05 de 2019 con la intención de modificar la Ley 1530 de 2012. Una vez superados los debates en las dos cámaras, en 2020 se presentó la nueva Ley de Regalías 2056 de 2020.

¿Cómo se puede ingresar a Mapa Regalías?

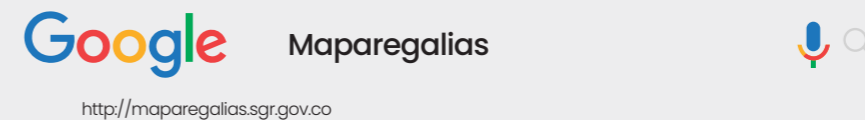
Para acceder a la plataforma y navegar por los diferentes microsítios que contiene, el usuario puede hacerlo a través de cualquier buscador, como por ejemplo Google, y escribir las palabras Mapa Regalías. A continuación, se presentan las opciones, se debe ingresar a aquella que presenta la siguiente información: maparegalias.srg.gov.co

En las siguientes imágenes se puede observar:

Imagen 1. Ingreso a través de Google a Mapa Regalías



Imagen 2. Selección de la plataforma en los resultados



Consulta los proyectos y recursos en Mapa Regalías

MapaRegalías es una herramienta para la gestión transparente de la actividad Minero Energética, desde la explotación de los recursos naturales, hasta la ...

Proyectos	Recursos
Valor total del Proyecto: Recursos SGR:	Conozca qué dineros de regalías tiene su municipio o ...
... Información general del ...	
Recursos MEDINA	Recursos CARTAGENA
Recursos aprobados de los proyectos de inversión ...	Recursos CARTAGENA.
	Rendimientos. Aprobado en ...

¿Cómo funciona el sitio?
Conoce cómo se calculan estos datos... Nacional de ...

Una vez se ha ingresado a la plataforma, esta se verá como se muestra en la siguiente imagen:

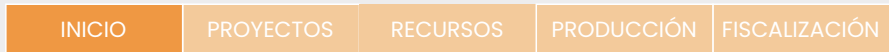


Imagen 3. home Mapa Regalías

Datos consolidados 2012 hacia adelante ✕

Número de proyectos aprobados ⓘ
18.640

Recursos SGR ⓘ
\$48,5 Billones de pesos

Valor total de los recursos aprobados ⓘ
\$58,6 Billones de pesos



Proyectos




¿Qué es?

En esta sección el usuario podrá acceder a información georreferenciada de todos los proyectos que se encuentran registrados en el Banco de Proyectos del DNP y que se van a financiar para cada municipio.


¿Cuáles son los criterios de búsqueda?

Al ingresar a la plataforma y seleccionar la opción de proyectos, se despliega un menú con filtros de búsqueda en la parte inferior izquierda, como se muestra en la imagen 4.

Ingrese su búsqueda 



Región 

Departamento 

Municipio 

Estado del proyecto 

Sector del proyecto 

Periodos 

Imagen 4. Búsqueda de proyectos y sus filtros



Existen seis posibles formas de hacer la búsqueda de un proyecto:

1. Por región: Esta es la primera opción de búsqueda que se presenta; acá se muestran las seis regiones que agrupan a los departamentos y municipios según su ubicación.

Imagen 5. Ejemplo filtro de Región

Ingrese su búsqueda

Región

Filtra

- Región Caribe
- Región Cetro Oriente
- Región Cetro SurAmazonia
- Región del Llano
- Región Eje Cafetero
- Región Pacífico



2. Por departamento: En esta opción aparecen los 32 departamentos, incluyendo Bogotá que, al ser el Distrito Capital, tiene un tratamiento similar al de departamento de acuerdo con las disposiciones del SGR.

Imagen 6. Ejemplo sin filtro de Región

Ingrese su búsqueda

Región

Departamento

Filtra

- Amazonas
- Antioquía
- Arauca
- Atlántico
- Bogotá
- Bolívar
- Boyacá



Imagen 7. Ejemplo con filtro de Región

Ingrese su búsqueda

Región REGIÓN CARIBE

Departamento LA GUAJIRA

Filtra

- Amazonas
- Antioquía
- Arauca
- Atlántico
- Bogotá
- Bolívar
- Boyacá



3. Por municipio: En esta opción aparecen más de mil municipios de todos los departamentos del país. Ejemplos a continuación:



Imagen 8. Ejemplo sin filtro de Región y/o Departamento

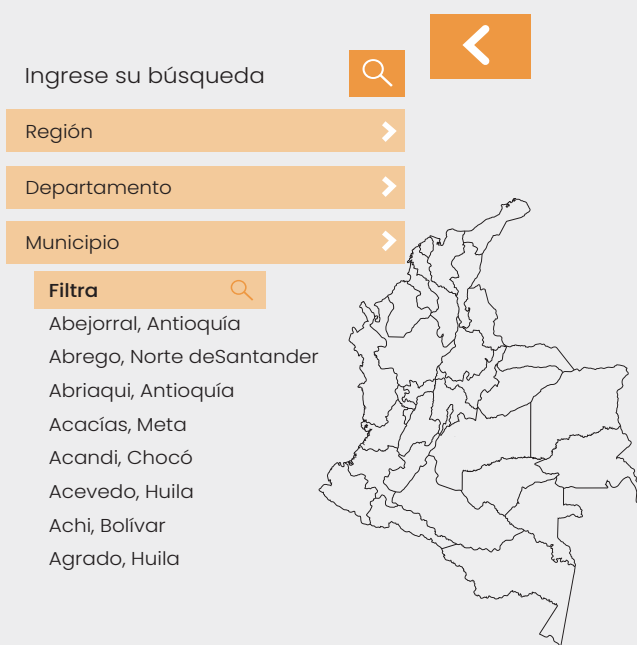


Imagen 9. Ejemplo con filtro de Región y/o Departamento



En las próximas secciones, estos tres filtros de búsqueda que han sido previamente mencionados se agruparan en la categoría de “Geográficos”

Estado del proyecto: hace referencia a los once posibles estados en los que se puede encontrar un proyecto en el ciclo definido en el marco del SGR. A continuación, se presentan la tabla 1, donde se encuentran los diferentes estados de un proyecto, junto con su explicación; y, la imagen 5.

Tabla 1. Explicación estados de un proyecto

Tipo de estado del proyecto	Explicación
Aprobado	Este estado hace referencia a que un proyecto ya ha sido aprobado por el Órgano Colegiado de Administración y Decisión (OCAD).
Desaprobado	Cuando un proyecto había sido aprobado inicialmente, sin embargo, de manera posterior el OCAD lo desaprobó. Esta situación se puede presentar porque ya no existen las condiciones necesarias para la ejecución o por falta de recursos para su ejecución, como fue aprobado inicialmente.
En actualización	Aquellos proyectos que ya se han registrado SUIFP-SGR, pero se está actualizando, por solicitud de los miembros del OCAD, para aclarar dudas.
Formulado para registrar	Aquellos proyectos que están en proceso de ser registrados en el SUIFP-SGR. Este proceso le corresponde a la Secretaría Técnica del OCAD.
No aprobado	Proyectos que no fueron aprobados por el OCAD. Para aprobar un proyecto, este debe contar con dos de tres votos a favor.
No viable	Cuando un proyecto ha sido estudiado por los miembros del OCAD y estos consideran que no cumple los requisitos necesarios para su aprobación.
Registrado actualizado	Proyectos que han sido registrados en el SUIFP-SGR (viabilizados, priorizados, y aprobados por un OCAD) y que ya cuentan con una entidad pública encargada de la ejecución, que ha sido designada por el OCAD.
Verificación	Cuando los proyectos están en proceso de verificación sobre el cumplimiento de los requisitos. Esta verificación puede hacerla el DNP, Colciencias o la Secretaría de Planeación Municipal.
Viabilidad	Un proyecto debe ser viabilizado por el OCAD o el DNP. Para que el DNP viabilice el proyecto, parte de los recursos de financiamiento del proyecto, deberán corresponder al Presupuesto General de la Nación (PGN). Aquellos proyectos que se encuentran en esta fase, ya han sido objeto de verificación.

Imagen 10. Búsqueda por criterio "Estados del proyecto"

Ingrese su búsqueda

Región

Departamento

Municipio

Estado del proyecto

18638 Resultados Encontrados [Ver Lista](#)

Datos consolidados 2012 en adelante	
Recursos presupuestados para inversión SGR	\$889'937.512'966.980
Recursos SGR	\$48'450.420'754.462
Cantidad de proyectos	18638

Comparte esta búsqueda en

Filtra

- Aprobado
- Desaprobado
- Devuelto a la MGA
- En actualización
- Formular para registrar
- No aprobado
- No viable
- Pendiente de aprobar cofinanciador
- Registrado actualizado

4. Sector del proyecto: En este filtro el ciudadano puede buscar la información a través de los 26 posibles sectores en los que se pueden ubicar los proyectos. Los sectores que aparecen son Agricultura y Desarrollo Rural; Ambiente y Desarrollo Sostenible; Ciencia, Tecnología e Innovación; Cultura; Defensa; y Comercio, Industria y Turismo, entre otros.

Imagen 11. Búsqueda por criterio "Sector del proyecto"

Ingrese su búsqueda

Región

Departamento

Municipio

Estado del proyecto

Sector del proyecto

18638 Resultados Encontrados [Ver Lista](#)

Datos consolidados 2012 en adelante	
Recursos presupuestados para inversión SGR	\$889'937.512'966.980
Recursos SGR	\$48'450.420'754.462
Cantidad de proyectos	18638

Filtra

- Agricultura y desarrollo rural
- Ambiente y desarrollo sostenible
- Ciencia, tecnología e innovación
- Comercio, industria y turismo
- Cultura
- Defensa
- Deporte y recreación
- Educación

5. Periodos: La información se puede filtrar por años; se presentan datos desde el año 2012 -en el que comenzó a funcionar el SGR- y actualmente hasta el año 2023. Se presenta una actualización trimestral sobre los años que aparecen.



- INICIO
- PROYECTOS
- RECURSOS
- PRODUCCIÓN
- FISCALIZACIÓN

Imagen 12. Búsqueda por criterio "Periodo"

Ingrese su búsqueda

- Región >
- Departamento >
- Municipio >
- Estado del proyecto >
- Sector del proyecto >
- Periodos >

18638 Resultados Encontrados
Ver Lista

Datos consolidados 2012 en adelante

Recursos presupuestados para inversión SGR	\$889'937.512'966.980
Recursos SGR	\$48'450.420'754.462

Cantidad de proyectos 18638

Comparte esta búsqueda en

Filtrar

- 2012
- 2013
- 2014
- 2015
- 2016
- 2017
- 2018
- 2019
- 2020
- 2021



Fuente de información
La fuente de información es del Banco de Proyectos.

Recursos



El futuro
es de todos

DNP
Departamento
Nacional de Planeación



INICIO

PROYECTOS

RECURSOS

PRODUCCIÓN

FISCALIZACIÓN

¿Qué es?

En esta sección podrá conocer las cifras detalladas sobre los recursos de regalías de un determinado municipio, desagregando por el presupuesto estimado que le ingresará durante cada bienio; la cantidad de recursos distribuidos según la fuente; el valor de recursos desembolsados o girados desde el Ministerio de Hacienda; el valor de recursos que han sido aprobados por el OCAD para invertir en proyectos; los recursos que han sido ejecutados; y, las regalías que ha generado el municipio por la extracción de recursos naturales no renovables en su jurisdicción.

¿Cuáles son los criterios de búsqueda?

Al seleccionar la opción de recursos, se despliega un menú con cinco filtros de búsqueda en la parte inferior izquierda, como se muestra en la imagen 13 :



El futuro
es de todos

DNP
Departamento
Nacional de Planeación



INICIO

PROYECTOS

RECURSOS

PRODUCCIÓN

FISCALIZACIÓN

Imagen 13 Búsqueda de Recursos

Ingrese su búsqueda



Región



Departamento



Municipio



Estado del proyecto



Sector del proyecto



Periodos



1. Filtros geográficos (región; departamento; y municipio):



INICIO PROYECTOS RECURSOS PRODUCCIÓN FISCALIZACIÓN

Ingrese su búsqueda

Región

Filtra

- Región Caribe
- Región Centro Oriente
- Región Centro SurAmazonia
- Región del Llano
- Región Eje Cafetero
- Región Pacífico

Ingrese su búsqueda

Región

Departamento

Filtra

- Amazonas
- Antioquía
- Arauca
- Atlántico
- Bogotá
- Bolívar
- Boyacá
- Caldas
- Caqueta



INICIO PROYECTOS RECURSOS PRODUCCIÓN FISCALIZACIÓN

Ingrese su búsqueda

Región


Departamento

Municipio

Filtra

- Abejorral, Antioquía
- Abrego, Norte de Santander
- Abriaquí, Antioquía
- Acacías, Meta
- Acandí, Chocó
- Acevedo, Huila
- Achí, Bolívar
- Agrado, Huila

Comparte esta búsqueda en



2. Filtro por fuentes: En esta opción se podrá seleccionar una fuente de destinación específica de las que contempla el SG como por ejemplo "Asignaciones directas", "Asignación para la Paz", "Ahorro Pensional Territorial", entre otros. Este filtro no es requisito de búsqueda ya que, al haber seleccionado el municipio, la información nos aparece detallando las fuentes de recursos y los periodos de tiempo. Ejemplo a continuación:



Ingrese su búsqueda



Región: REGIÓN DEL LLANO >

Departamento ARAUCA >

Municipio ARAUCA, ARAUCA >

Fuentes >

Filtra



0.5% del sistema general de regalías para proyectos de inversión de los municipios ribereños del Río Grande de la Magdalena. Incluidos los del canal del dique.

Ahorro pension al territorial

Asignaciones directas.



3. Filtro por periodos: En esta opción podrá filtrar la búsqueda por años, desde el 2012 hasta el 2018. Es importante resaltar que el presupuesto del SGR es bianual, por tal razón la información presentada sería: 2012; 2013-2014; 2015-2016; 2017-2018.



Ingrese su búsqueda



Región: REGIÓN DEL LLANO >

Departamento: ARAUCA >

Municipio: ARAUCA, ARAUCA >

Fuentes >

Periodos >

Filtra



- 2012
- 2013
- 2014
- 2015
- 2016
- 2017
- 2018
- 2019



Luego de seleccionar un municipio determinado, el mapa visualizará de forma sombreada la zona a la que corresponde la búsqueda junto a un cuadro de diálogo con la información resumida sobre recursos. Ejemplo a continuación:

El futuro es de todos | DNP Departamento Nacional de Planeación | SGR MAPA regalias

INICIO | PROYECTOS | **RECURSOS** | PRODUCCIÓN | FISCALIZACIÓN

Ingrese su búsqueda

Región: REGIÓN DEL LLANO >

Departamento: ARAUCA >

Municipio: ARAUCA, ARAUCA >

Arauca

\$ 2'276.615'112.472

Total Presupuesto
2012, 2013, 2014, 2015, 2016, 2017, 2018

¿Qué es Total Presupuesto?

\$ 146.386'138.780

Total Aprobado
2012, 2013, 2014, 2015, 2016, 2017

¿Qué es Total Aprobado?

[Ver más](#)

Si se quiere ver el resultado de la búsqueda de forma detallada, se da clic en el recuadro verde "Ver más" y aparecerá la información desagregada por años y por conceptos (presupuesto, rendimientos financieros, distribuido, girado, aprobado, ejecutado, regalías liquidadas):

El futuro es de todos | DNP Departamento Nacional de Planeación | SGR MAPA regalias

INICIO | PROYECTOS | **RECURSOS** | PRODUCCIÓN | FISCALIZACIÓN

Recursos ARAUCA

\$396'480.661
Rendimientos

\$27.874'252.411
Aprobado en proyectos

< 2012 2013 2014 2015 2016 2017 2018 >

Periodo 2012

Presupuesto (2012)

Presupuesto bienal de ingresos del Sistema General de Regalías, el cual contiene la estimación de los ingresos que se esperan recaudar durante una bianualidad como contraprestación económica a la explotación de los recursos naturales no renovables y la proyección de otras fuentes de financiamiento del SGR.

\$23.402'089.201

Fuente Ahorro pensional Territorial	\$ 591.049.509
Fuente Asignaciones Directas	\$21.566.630.491
Fuente Fondo de compensación regional	\$ 1.244.209.201

Rendimientos

Rendimientos financieros del ejercicio de presupuesto en la oferta bancaria optimizando la gestión de los recursos asignados por el SGR.

\$396'480.661

Distribuido

Aplicación de los porcentajes señalados en la Constitución Política y en la Ley 1530 de 2012 para cada una de las destinaciones del Sistema General de Regalías.

\$32.561'249.995

Girado

Rendimientos financieros del ejercicio de presupuesto en la oferta bancaria optimizando la gestión de los recursos asignados por el SGR.

\$21.919'560.670

Aprobado

Recursos aprobados de los proyectos de inversión financiados con cargo al Sistema General de Regalías

\$27.874'252.411

Ejecutado

Recursos ejecutados de los proyectos de inversión financiados con cargo al Sistema General de Regalías.

\$40.682'069.733

Regalías Liquidadas

El resultado de la aplicación de variables técnicas asociadas con la producción y comercialización de hidrocarburos y minerales en un periodo determinado, tales como volúmenes de producción, precios base de liquidación, tasa representativa del mercado y porcentajes de participación de regalías por recurso natural no renovable, en las condiciones establecida en la ley y en los contratos.

\$500.698'932.222

PROYECTOS APROBADOS

ADECUACIÓN REHABILITACIÓN Y RECUPERACIÓN URBANÍSTICA Y DE ZONAS VERDES DEL MALECÓN COMO ESPACIO DE RECREACIÓN PASIVA EN EL MUNICIPIO ARAUCA, DEPARTAMENTO ARAUCA

Región: REGIÓN DEL LLANO

Estado: APROBADO

Valor: \$2.750.553.070

CONSTRUCCIÓN DE PARQUE PARA LA INCLUSIÓN SOCIAL BIOSALUDABLE DE PERSONAS CON DISCAPACIDAD EN EL MUNICIPIO DE ARAUCA, DEPARTAMENTO DE ARAUCA

Región: REGIÓN DEL LLANO

Estado: APROBADO

Valor: \$138.857.737

CONSTRUCCIÓN DE CANALES, COLECTORES Y CUNETAS PARA EL MANEJO, DRENAJE Y CONDUCCIÓN DE AGUAS LLUVIAS EN EL CASCO URBANO DEL MUNICIPIO DE ARAUCA, DEPARTAMENTO DE ARAUCA

Región: REGIÓN DEL LLANO

Estado: APROBADO

Valor: \$1.499.996.700

CONSTRUCCIÓN COLECTIVA DE LA MEMORIA HISTÓRICA CON ENFOQUE DIFERENCIAL EN EL DEPARTAMENTO DE ARAUCA, ORINOQUÍA

Región: REGIÓN DEL LLANO

Estado: APROBADO

Valor: \$200.000.000

[Ver todos los proyectos](#)

Fuente de información:

La fuente de información para esta sección es el Ministerio de Hacienda y Crédito Público.

Producción



INICIO

PROYECTOS

RECURSOS

PRODUCCIÓN

FISCALIZACIÓN

¿Qué es?

En esta sección se presenta la información detallada sobre los minerales e hidrocarburos que se explotan en cada municipio, desagregando por tipo de mineral explotado, cantidad, regalías causadas por la extracción del mineral, y el comportamiento de la extracción de los minerales por año y mes a mes.

¿Cuáles son los criterios de búsqueda?

Al seleccionar la sección de Producción, se despliegan seis filtros en la parte inferior izquierda, como se muestra en la imagen.



INICIO

PROYECTOS

RECURSOS

PRODUCCIÓN

FISCALIZACIÓN

Ingrese su búsqueda



Región



Departamento



Municipio



Recurso natural no renovable



Mina / Campo



Periodos



1. Filtros geográficos (región; departamento; y municipio):

2. Filtro por recurso natural no renovable: en esta opción se puede filtrar la información por un determinado mineral o derivado de hidrocarburos (crudo o gas) en un listado de cerca de 100 opciones. No es necesario haber seleccionado previamente un determinado departamento o municipio.

3. Filtro por "mina o campo": en esta opción se puede buscar la información de extracción de minerales o hidrocarburos por un determinado campo o mina en cualquier parte del país. Solo basta con tener el nombre exacto de la mina para buscarla. No requiere seleccionar algún filtro previamente.

4. Filtro por periodo: en esta opción se podrá filtrar la búsqueda por años, desde el 2012 hasta el 2021, mostrando la información general de cada año seleccionado, sin necesidad de seleccionar filtros previos.

INICIO PROYECTOS RECURSOS PRODUCCIÓN FISCALIZACIÓN

Ingrese su búsqueda



- Región >
- Departamento >
- Municipio >
- Recurso natural no renovable >
- Mina / Campo >
- Periodos >

Filtra

- 2012
- 2013
- 2014
- 2015
- 2016
- 2017
- 2018
- 2019



Luego de seleccionar un municipio determinado, el mapa visualizará de forma sombreada la zona a la que corresponde la búsqueda junto a un cuadro de diálogo con la información resumida sobre minerales explotados o extraídos en determinado municipio. Ejemplo a continuación:

INICIO PROYECTOS RECURSOS PRODUCCIÓN FISCALIZACIÓN

Ingrese su búsqueda



- Región: REGIÓN CARIBE >
- Departamento: CESAR >
- Municipio LA JAGUA DE IBIRICO, CESAR >
- Recurso natural no renovable >
- Mina/Campo >
- Periodos >

LA JAGUA DE IBIRICO

- ARENAS**
9,454 METROS CÚBICOS
- CARBÓN**
167'980.226 TONELADAS
- GAS**
151.078 KILO PIES CÚBICOS
- GRAVA DE CANTERA**
1.376 METROS CÚBICOS
- GRAVAS**
12.471 METROS CÚBICOS
- GRAVAS DE RÍO**
242.718 METROS CÚBICOS
- RECEBO**
144.090 METROS CÚBICOS

Ver más

Si se quiere ver el resultado de la búsqueda de forma detallada, se da clic en el recuadro verde "Ver más" al final del listado de minerales e hidrocarburos presentados y aparecerá la siguiente información:

INICIO

PROYECTOS

RECURSOS

PRODUCCIÓN

FISCALIZACIÓN

Producción LA JAGUA DE IBIRICO



< 2012 2013 2014 2015 2016 2017 2018 2019 2020 2021 >

Producción 2012

MINERAL

La ANM es la entidad encargada de liquidar, recaudar y transferir las regalías que corresponden al Estado por la producción de minerales, para su posterior distribución a cargo del DNP y giro a las entidades beneficiarias por el Ministerio de Hacienda y Crédito Público

CARBÓN

15'858.424 TONELADAS	\$308.419'139.687 Regalías
-------------------------	-------------------------------

ARENAS

98 METROS CÚBICOS	\$5.579 Regalías
----------------------	---------------------

GRAVAS

64 METROS CÚBICOS	\$4.209 Regalías
----------------------	---------------------

PROYECTOS APROBADOS

IMPLEMENTACIÓN DE UN PROGRAMA PARA LA ASISTENCIA Y ATENCIÓN INTEGRAL A LA POBLACIÓN EN SITUACIÓN DE DISCAPACIDAD EN EL MUNICIPIO DE LA JAGUA DE IBIRICO, DEPARTAMENTO DEL CESAR.

Región: REGIÓN CARIBE

Estado: APROBADO

Valor: \$\$706.873.833

APOYO AL FOMENTO DE LA COMPETITIVIDAD Y PRODUCTIVIDAD DEL SECTOR AGROPECUARIO A TRAVÉS DE LA APLICACIÓN DEL INCENTIVO A LA CAPITALIZACIÓN RURAL DEL CESAR

Región: REGIÓN CARIBE

Estado: APROBADO

Valor: \$2.500.000.000

ESTUDIOS TÉCNICOS, DISEÑOS URBANO PAISAJÍSTICO Y AMBIENTAL DEL PROYECTO PARQUE LINEAL CAÑO DE LAVAR PARQUE TOSCANO MUNICIPIO DE LA JAGUA DE IBIRICO, CESAR, CARIBE

Región: REGIÓN CARIBE

Estado: APROBADO

Valor: \$374.440.924

[Ver todos los proyectos](#)

En esta sección, se puede seleccionar un mineral determinado para obtener información detallada sobre los titulares mineros que explotaron dicho recurso y el comportamiento mes a mes de la extracción minera. Ejemplo a continuación:

Producción 2012

MINERAL

CARBÓN

15'858.424	\$308.419'139.687
TONELADAS	Regalías

NORCARBON

331.176	\$5.623'829.426
TONELADAS	Regalías

	TONELADAS	Regalías
Mar	193.446	\$2.105'455.647
Jun	67.037	\$1.748'792.390
Sep	0	\$687'623.614
Dic	70.693	\$1.081'957.775

CARBONES DE LA JAGUA

2'184.424	\$28.802'653.176
TONELADAS	Regalías

ARENAS

98	\$5.579
METROS CÚBICOS	Regalías

GRAVAS

64	\$4.209
METROS CÚBICOS	Regalías

PRODECO

2'986.107	\$70.476'401.993
TONELADAS	Regalías

Drummond - La Loma

8'057.334	\$177.914'134.672
TONELADAS	Regalías

CMU

1'917.557	\$20.134'082.767
TONELADAS	Regalías

CARBONES EL TESORO

381.826	\$5.468'037.653
TONELADAS	Regalías

*Cuando un mineral es explotado por una alta cantidad de titulares mineros, la información se presenta como "varios" y no uno por uno debido a la magnitud de información.

Fuentes de información:

Las fuentes de información de esta sección son la Agencia Nacional de Minería y la Agencia Nacional de Hidrocarburos.

Fiscalización



INICIO

PROYECTOS

RECURSOS

PRODUCCIÓN

FISCALIZACIÓN

¿Qué es?

Este apartado el usuario podrá conocer las actividades realizadas para vigilar el cumplimiento de las normas vigentes y las obligaciones contractuales de las instituciones que generen exploración o explotación de RNNR en materia de regalías, bien sea de minería o hidrocarburos.

¿Cuáles son los criterios de búsqueda?:

Dicha información puede ser filtrada por el usuario según el tipo de RNNR (minería o hidrocarburos o todos); Geográficamente (región, departamento, municipio); RNNR específico, título minero o campo, estado de la fiscalización, periodo y etapa del título minero.

Datos consolidados 2012 hacia adelante



Ingrese su búsqueda



Todos Minería Hidrocarburos

- Región >
- Departamento >
- Municipio >
- Recurso natural no renovable >
- Títulos Mineros/Campos >
- Estado de Fiscalización >
- Periodos: 2020 >
- Etapas título minero >

En primer lugar, se debe seleccionar la opción de fiscalización (quinta opción al iniciar la plataforma) lo que desplegará el menú de la sección. Como se puede ver en la imagen.

Ingrese su búsqueda

Todos Minería Hidrocarburos

- Región >
- Departamento >
- Municipio >
- Recurso natural no renovable >
- Títulos Mineros/Campos >
- Estado de Fiscalización >
- Periodos: 2020 >
- Etapas título minero >

1. Filtro sobre tipo de RNNR (minería, hidrocarburos o todos) Al seleccionar cualquiera de estas opciones se desplegará un menú similar al que vemos al costado, con una única diferencia en la casilla enmarcada con azul: en donde al elegir "Todos" saldrá "Títulos mineros/Campos", al seleccionar "Minería" únicamente saldrá "Títulos mineros" y al optar por "Hidrocarburos" nos aparecerá "Campos".

2. Filtros Geográficos (región, departamento, municipio): Ver apartado de filtros geográficos de la sección proyectos.

3. Filtro por recurso natural no renovable (RNNR) específico: Esta opción de filtro le presentará al usuario un nuevo abanico de opciones enfocado en todos los RNNR que se están extrayendo en todo el territorio colombiano (alrededor de 300 opciones). Al seleccionar uno en específico, el sistema señalará en el mapa los lugares en donde se está explotando el determinado recurso. El usuario podrá seleccionar cada uno de estos puntos y al hacerlo aparecerá un cuadro describiendo el territorio, la cantidad de fiscalizaciones, títulos mineros y campos relacionados RNNR seleccionado. Tal y como se evidencia en el siguiente ejemplo:





INICIO

PROYECTOS

RECURSOS

PRODUCCIÓN

FISCALIZACIÓN

Ingrese su búsqueda



BOYACÁ

Todos Minería Hidrocarburos

Región



Departamento



Municipio



Recurso natural no renovable
ESMERALDA



Titulos Mineros/Campos



Estado de Fiscalización



Periodos: 2020



Etapa título minero



Filtra



Esmeralda

Esmeralda

Esmeraldas en bruto,
sin labrar o simplemente
aserradas o desbastadas

Esmeraldas sin tallar

Esquistos talcosos,

Estado Feldepató

Feldepató

27

Fiscalizaciones

27 0

Titulos Mineros Campos

Ver más

Si el usuario desea, podrá visualizar mayor información, seleccionando la casilla "Ver más" que aparece en el recuadro emergente. Al ejecutar esta acción el sistema arrojará la fiscalización del recurso determinado en el municipio seleccionado, tal y como se puede ver en el ejemplo adyacente:

Fiscalización Boyacá



2019

2020



830 TÍTULOS MINEROS/CAMPOS
FISCALIZADOS

0 TÍTULOS MINEROS/CAMPOS
NO FISCALIZADOS

907 TÍTULOS MINEROS/CAMPOS
FISCALIZADOS

0 TÍTULOS MINEROS/CAMPOS
NO FISCALIZADOS

Ver por Todos Minería Hidrocarburos

Fiscalizaciones de
los Títulos Mineros
/Campos

Encuentra las fiscalizaciones por
recurso natural:

Mineral
(205 títulos mineros / campos)

- Ninguno
- Antracitas
- Arcilla
- Arena

Encuentra los resultados por:

Todos A B C D E F G H I J K L M N Ñ O P Q R S T U V W X Y Z

Todos

No Fiscalizados

Fiscalizados

Total Resultados
205 Títulos Mineros/Campos

No Fiscalizados
0 (0%)

Fiscalizados
205 (100%)

031-96M (ESMERALDA)

Mostrar

033-96M (ESMERALDA)

Mostrar

4. Filtro por título minero/campos: Esta opción permite al usuario buscar un título minero o un campo de extracción de hidrocarburos determinado. Para ello se debe escribir en el cuadro de búsqueda el nombre del título o campo para encontrarlo. Al seleccionarlo, el mapa nos ubicará en el territorio de este y se abrirá un cuadro con la información de fiscalización. Es importante señalar que este filtro varía según la opción que se escoja en el primer filtro, (tipo de RNNR), donde al elegir "Todos" saldrá "Títulos mineros/Campos", al seleccionar "Minería" únicamente saldrá "Títulos mineros" y al optar por "Hidrocarburos" nos aparecerá "Campos".



- INICIO
- PROYECTOS
- RECURSOS
- PRODUCCIÓN
- FISCALIZACIÓN

Ingrese su búsqueda



Todos Minería Hidrocarburos

- Región >
- Departamento >
- Municipio >
- Recurso natural no renovable >
- Títulos Mineros/Campos: 00-1976 - (8300780386) CERREJON ZONA NORTE SOCIEDAD ANONIMA - CZN S.A. \ (8600698042) CARBONES DEL CERREJON LLC >
- Estado de Fiscalización >
- Periodos: 2019 >
- Etapa título minero >

00-1976 - (8300780386)
 CERREJON ZONA NORTE
 SOCIEDAD ANONIMA -
 CZN S.A. \ (8600698042)
 CARBONES DEL
 CERREJON LLC (ALBANIA)

1
Fiscalizaciones

1 0
Títulos Mineros Campos

Ver más

Filtro

- 00-1976 - (8300780386)
 Cerrejon zona norte
 sociedad anonima - CZN
 s.a. \ (8600698042)
 carbones de cerrejon LLC
- 00011 - (8917024641)
 Comunidad del cerrejon
- 067-2001 - (777705087)
 Consorcio CARB. del
 cerrejon LLC y cerrejon
 zona norte S.A.

Si se selecciona "Ver más" el sistema direccionará al usuario a un nuevo espacio, donde se podrá visualizar la información de fiscalización del municipio determinado, dando prioridad al título minero o campo seleccionado. Allí se podrá ver la fecha de fiscalización y la actividad realizada como se ve en la imagen al costado.

Fiscalización Barrancas

2019		2020	
40 TÍTULOS MINEROS/CAMPOS FISCALIZADOS	0 TÍTULOS MINEROS/CAMPOS NO FISCALIZADOS	25 TÍTULOS MINEROS/CAMPOS FISCALIZADOS	0 TÍTULOS MINEROS/CAMPOS NO FISCALIZADOS

Ver por Todos Minería Hidrocarburos

Fiscalizaciones de los Títulos Mineros /Campos

Encuentra las fiscalizaciones por recurso natural:

Mineral
(40 títulos mineros / campos)

Encuentra los resultados por:

Todos A B C D E F G H I J K L M N Ñ O P Q R S T U V W X Y Z

TODOS	No Fiscalizados	Fiscalizados
Total Resultados 40 Títulos Mineros/Campos	No Fiscalizados 0 (0%)	Fiscalizados 40 (100%)

00-1976 - (8300780386) CERREJÓN ZON (MATERIALES DE CONTRUCCIÓN)

5. Filtro por estado de fiscalización: En este filtro se abrirá una nueva casilla con dos opciones: "Fiscalizados" o "No fiscalizados", al seleccionar una de estas opciones el mapa nos marcará con puntos los departamentos donde la opción señalada se esté llevando a cabo. Al marcar cualquiera de estos puntos el sistema arrojará información sobre el departamento incluyendo la cantidad de proyectos fiscalizados o no, (según la opción seleccionada), los títulos mineros y los campos que cumplan con esta característica.



El futuro es de todos

DNP
Departamento Nacional de Planeación



INICIO

PROYECTOS

RECURSOS

PRODUCCIÓN

FISCALIZACIÓN

Ingrese su búsqueda



Todos Minería Hidrocarburos

Región



Departamento



Municipio



Recurso natural no renovable



Títulos Mineros/Campos



Estado de Fiscalización



Periodos: 2019



Etapa título minero



CASANARE

55

Fiscalizaciones

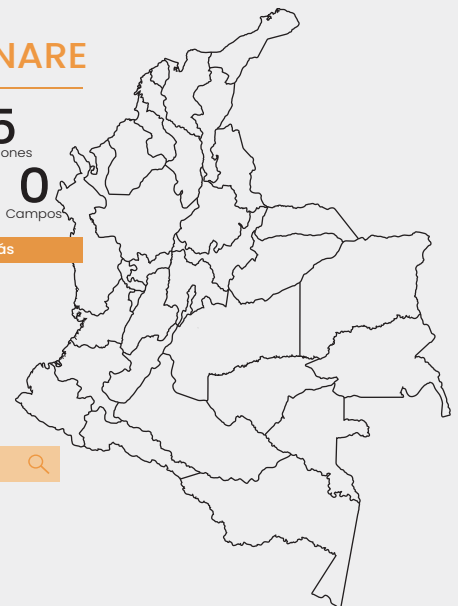
55

Títulos Mineros

0

Campos

Ver más



Filtra



Fiscalizados

No fiscalizados

El usuario al seleccionar “Ver más”, podrá ver el porcentaje y la cantidad de proyectos fiscalizados o no en el departamento seleccionado. De igual manera se le presenta al usuario una lista de los proyectos en el departamento que cumplen con la característica seleccionada. Como se evidencia en el ejemplo.

<
2019
2020
>

55 TÍTULOS MINEROS/CAMPOS FISCALIZADOS

0 TÍTULOS MINEROS/CAMPOS NO FISCALIZADOS

31 TÍTULOS MINEROS/CAMPOS FISCALIZADOS

0 TÍTULOS MINEROS/CAMPOS NO FISCALIZADOS

Ver por Todos Minería Hidrocarburos

Fiscalizaciones de los Títulos Mineros /Campos

Encuentra las fiscalizaciones por recurso natural:

Mineral
(31 títulos mineros / campos)

Encuentra los resultados por:

Todos A B C D E F G H I J K L M N Ñ O P Q R S T U V W X Y Z

TODOS	No Fiscalizados	Fiscalizados
Total Resultados	No Fiscalizados	Fiscalizados
31 Títulos Mineros/Campos	0 (0%)	21 (100%)

20803 (MATERIALES DE CONSTRUCCIÓN)

21905 (MATERIALES DE CONSTRUCCIÓN)

6. Filtro por periodo: esta opción permite al usuario filtrar la información según un periodo específico. Para esto el sistema abre un nuevo cuadro de opciones donde el usuario puede elegir por periodos anuales, iniciando desde el 2012 hasta el 2021.



El futuro es de todos

DNP Departamento Nacional de Planeación



INICIO
PROYECTOS
RECURSOS
PRODUCCIÓN
FISCALIZACIÓN

Ingrese su búsqueda 🔍 ⏪

Todos Minería Hidrocarburos

- Región >
- Departamento >
- Municipio >
- Recurso natural no renovable >
- Títulos Mineros/Campos >
- Estado de Fiscalización >
- Periodos: 2015 >
- Etapa título minero >

Filtro 🔍

2015

2016

2017

7. Filtro por etapa de título minero: este último filtro de esta sección permite al usuario seleccionar la información deseada según la etapa en la que se encuentre un determinado título minero. En este orden de ideas, el sistema presenta las siguientes opciones: cierre y abandono, construcción y montaje, exploración construcción y montaje, explotación, exploración, y todos. Una vez que el usuario seleccione una de estas opciones el mapa mostrará los lugares en donde los títulos mineros estén cursando la etapa seleccionada. Al elegir uno de estos puntos se abrirá un cuadro con la cantidad, de fiscalizaciones, títulos minero y campos que correspondan al filtro seleccionado.

El futuro es de todos DNP Departamento Nacional de Planeación SGR MAPA regalías

INICIO PROYECTOS RECURSOS PRODUCCIÓN **FISCALIZACIÓN**

Ingrese su búsqueda

Todos Minería Hidrocarburos

Región >

Departamento >

Municipio >

Recurso natural no renovable >

Títulos Mineros/Campos >

Estado de Fiscalización >

Periodos: 2020 >

Etapa título minero: Exploración >

LA GUAJIRA

11 Fiscalizaciones

11 Títulos Mineros 0 Campos

Ver más

Filtrar

- Cierre y abandono
- Construcción y montaje
- Exploración, Construcción y montaje
- Explotación
- Exploración

Es posible ampliar la información, seleccionado “Ver más”. Lo que permite al usuario ver el porcentaje y la cantidad de proyectos fiscalizados que cumplen con la etapa escogida en el departamento seleccionado. A su vez, se presenta una lista de dichos proyectos para ampliar la información. Ver ejemplo adyacente.

Fiscalización la Guajira



2019

2020



40 TÍTULOS MINEROS/CAMPOS FISCALIZADOS

0 TÍTULOS MINEROS/CAMPOS NO FISCALIZADOS

25 TÍTULOS MINEROS/CAMPOS FISCALIZADOS

0 TÍTULOS MINEROS/CAMPOS NO FISCALIZADOS

Ver por Todos Minería Hidrocarburos

Encuentra los resultados por:

Todos A B C D E F G H I J K L M N Ñ O P Q R S T U V W X Y Z

Fiscalizaciones de los Títulos Mineros/Campos

Encuentra las fiscalizaciones por recurso natural:

Mineral
(13 títulos mineros / campos)

TODOS

No Fiscalizados

Fiscalizados

Total Resultados

No Fiscalizados

Fiscalizados

13 Títulos Mineros/Campos

0 (0%)

13 (100%)

0029-44 (CALIZA)

027-44 (BARITA)

Fuentes de la información:

Fiscalización Hidrocarburos: Agencia Nacional de Hidrocarburos (ANH). Última actualización reportada en el sistema el 22 de octubre del 2019.

Fiscalización Minería: Agencia Nacional de Minería (ANM). Última actualización reportada en el sistema el 13 de julio del 2020.

Sugerencias Glosario:

Fiscalización: Es el proceso que desarrolla el Estado con el fin de vigilar que se cumplan todas las normas vigentes sobre extracción de RNNR, así como las obligaciones que se definen con un contrato de exploración o explotación para quienes suscriben contratos. (Tomado del Diagnóstico. PP.22)

Fiscalizado: Proyecto al que se le está realizando un proceso de vigilancia y veeduría, a nivel estatal, sobre el manejo de sus regalías.

No Fiscalizado: Proyecto al que NO se le está realizando un proceso de vigilancia y veeduría, a nivel estatal, sobre el manejo de sus regalías.



GORDON AND BETTY
MOORE
FOUNDATION